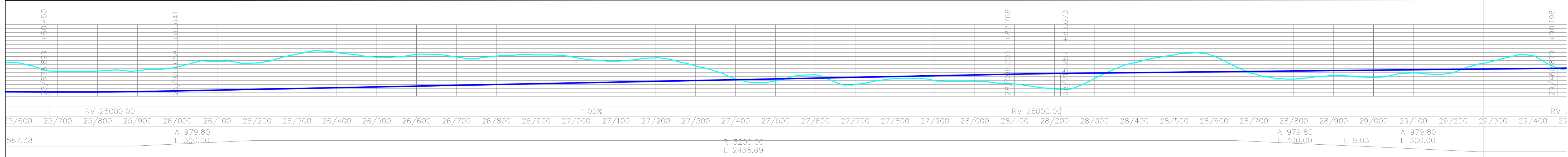
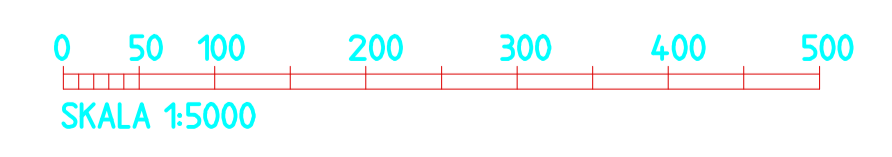


Denna ritning är tillhandräddad som en del av ett tekniskt utredningsarbete och ska inte användas utan tillstånd från Trafikverket.



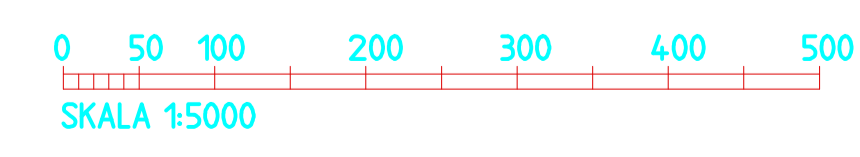
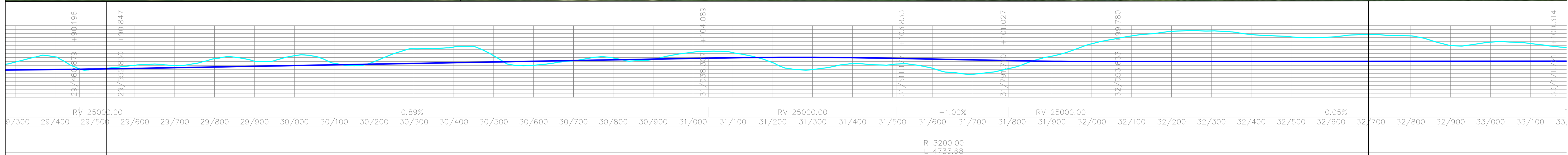
25/600	25/700	25/800	25/900	26/000	26/100	26/200	26/300	26/400	26/500	26/600	26/700	26/800	26/900	27/000	27/100	27/200	27/300	27/400	27/500	27/600	27/700	27/800	27/900	28/000	28/100	28/200	28/300	28/400	28/500	28/600	28/700	28/800	28/900	29/000	29/100	29/200	29/300	29/400	29/500
RV 25000.00		1.00%										RV 25000.00																											
587.38		A 979.80 L 300.00		R 3200.00 L 2465.69										A 979.80 L 300.00		L 9.03		A 979.80 L 300.00																					



SKAPAD AV		REVISIÖR		UTARBEDNING		PROJEKT		ANLÄGGNINGSTYP		MÄTLINJESTYP		MÄTTÄR		MÄTTÄR	
BRANSCH AV		DATUM		SKALA		FÖRMA		RITNINGSPÄR PÅVÄTNING		BLAD		NÄSTA BLAD		AND	

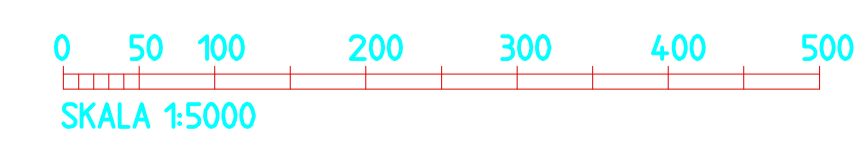
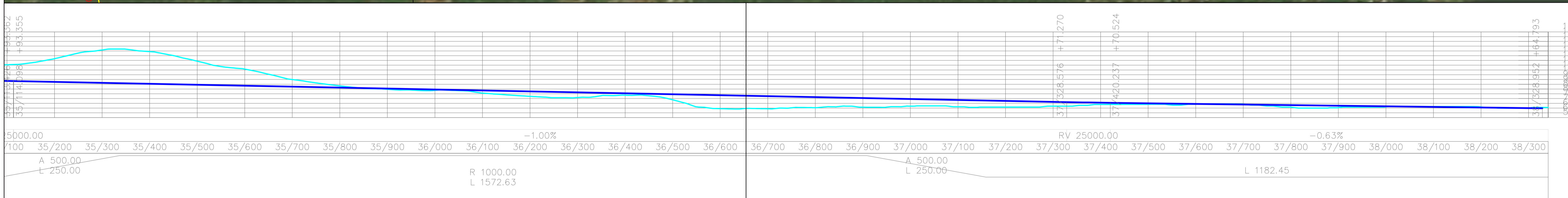


Den här ritning är en teknisk skiss och kan innehålla fel. Alla dimensioner är angivna i metrar om inte annat anges. **TRAVARORDET**



SKAPAD AV			HÄLJESTYP				
REVISIÖR AV			ANLÄGGNINGSSTYP				
BERÄKNAD AV			MÄTPETER-METER				
UTARBEDDNING AV			UTARBEDDNINGSPROJEKT				
BEKÄND AV	DATUM	SKALA	FORMAT	RTNÄRSRAPPORT FÖRVALTNING	BLAD	NÄSTA BLAD	ANG

Den här ritning är tillhandräddad som en del av ett projekteringspaket och är inte avsedd att användas separat utan i samband med övriga ritningar i projekteringspaketet.



SKAPAD AV		UTARBEDDNING		HÄRLESTYP	
REVISERAD AV		PROJEKT		ANLÄGGNINGSTYP	
BEGRÄNSAD AV		DATUM		MÄTLINJESTYP	
SKALA		FÖRMYT		BYGGNADSTYP	
RTTARBÄDDNING FÖRVALTNING		BLAD		BYGGNADSTYP	
		INOMRÅDE		BYGGNADSTYP	